



МИНИСТЕРСТВО ПРИРОДНЫХ РЕСУРСОВ И ОХРАНЫ ОКРУЖАЮЩЕЙ СРЕДЫ СТАВРОПОЛЬСКОГО КРАЯ



Проект закона Ставропольского края «О внесении изменений в статью 8 Закона Ставропольского края «О некоторых вопросах регулирования отношений в области охоты и сохранения охотничьих ресурсов»

Докладчик:

ХЛОПЯНОВ

Андрей Георгиевич

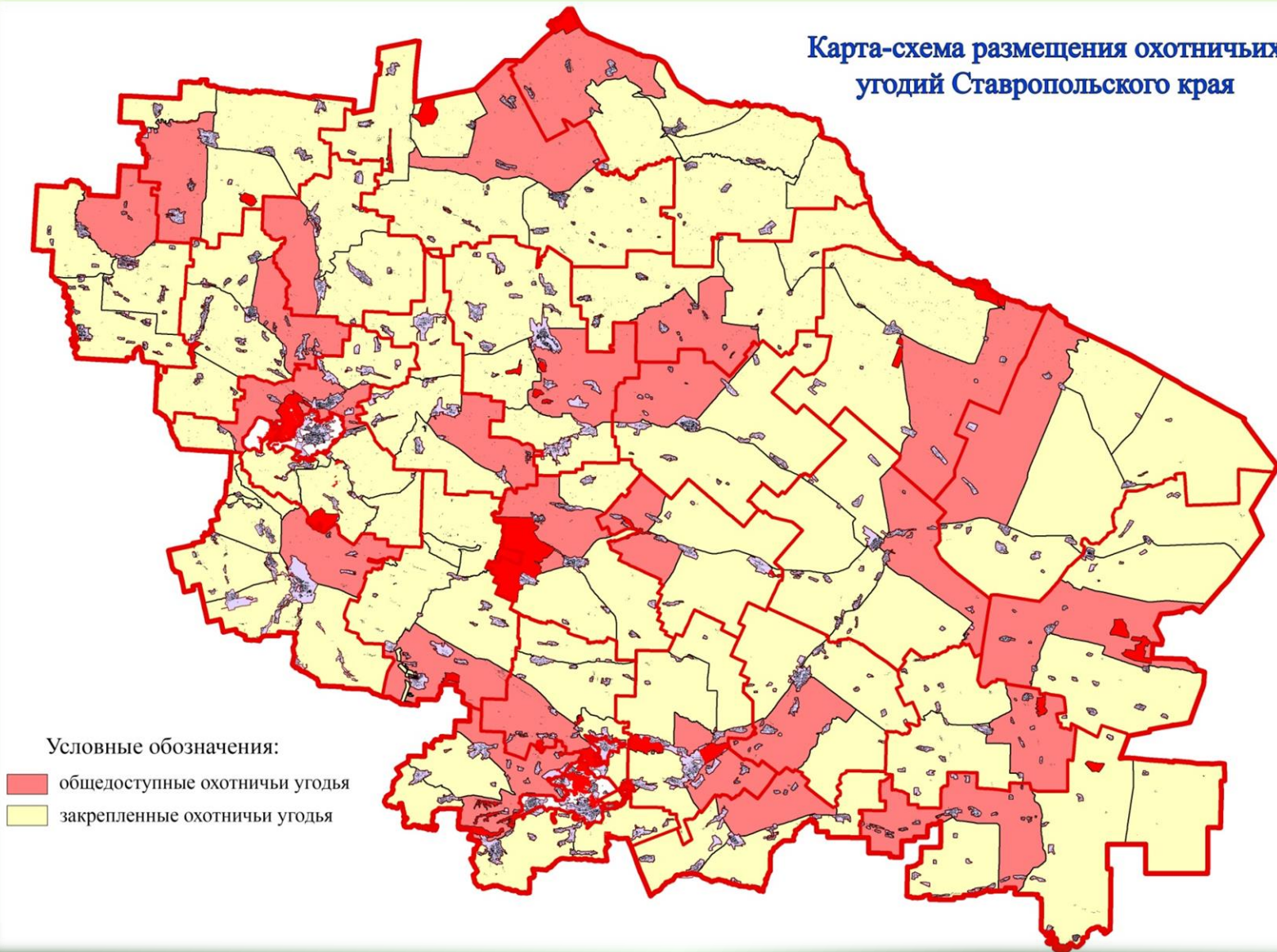




СХЕМА РАЗМЕЩЕНИЯ, ИСПОЛЬЗОВАНИЯ И ОХРАНЫ ОХОТНИЧЬИХ УГОДИЙ СТАВРОПОЛЬСКОГО КРАЯ



Карта-схема размещения охотничьих
угодий Ставропольского края





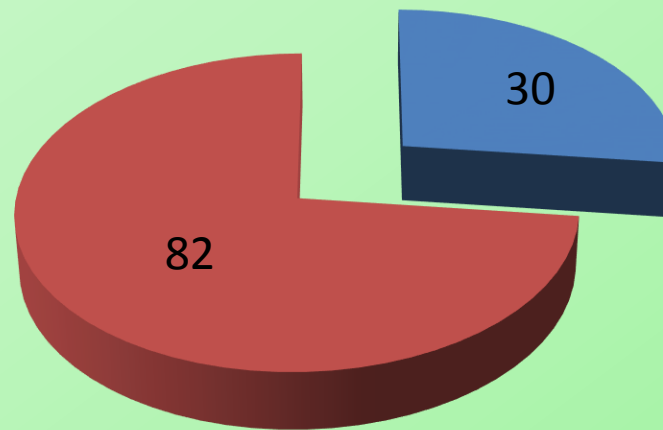
РАСПРЕДЕЛЕНИЕ ОХОТНИЧЬИХ УГОДИЙ НА ТЕРРИТОРИИ СТАВРОПОЛЬСКОГО КРАЯ



На сегодняшний день
сформировано
112 охотничьих угодий
(площадь – 6034,26 тыс. га),
из них:

30 – общедоступные
(1656,66 тыс. га или 27,5%)

82 – частные
(4377,69 тыс. га или 72,5%)



- Общедоступные охотничьи угодья
- Закрепленные охотничьи угодья





Численность основных видов охотничьих животных

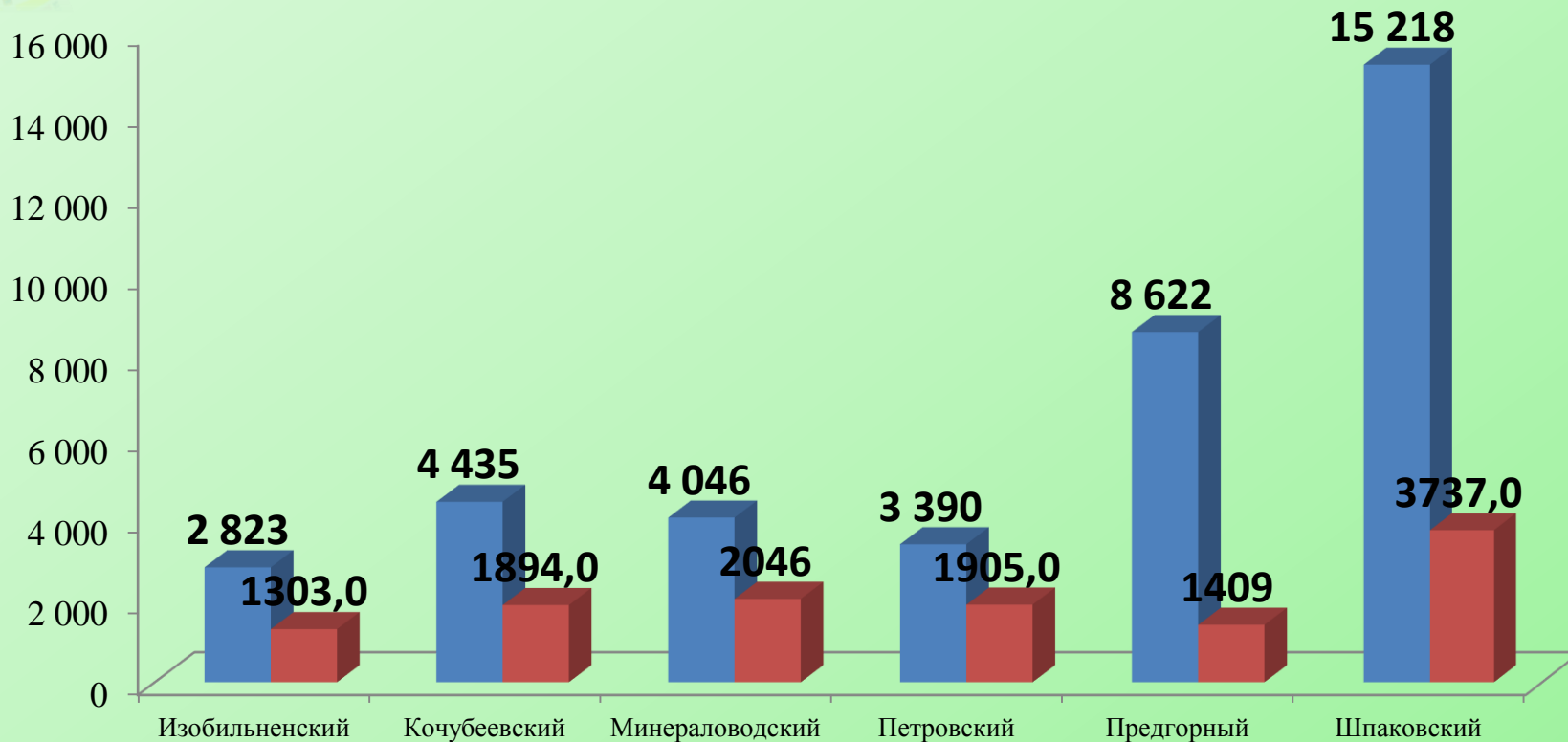


Динамика численности охотничьих ресурсов на территории общедоступных охотничьих угодий

Вид охотничьих ресурсов	Год			
	2014	2015	2016	2017
Заяц-русак	25 269	23 280	21 897	20 164
Лисица	2 373	1 822	1 803	1 653
Серая куропатка	12 818	10 857	13 027	11 533



Соотношение количества охотников к максимальному числу разрешений на охоту



■ Количество охотников на территории муниципального района

■ Количество разрешений, предусмотренных к выдаче



Количество охотников на территории Ставропольского края





ФЕДЕРАЛЬНЫЙ ГОСУДАРСТВЕННЫЙ ОХОТНИЧИЙ НАДЗОР

